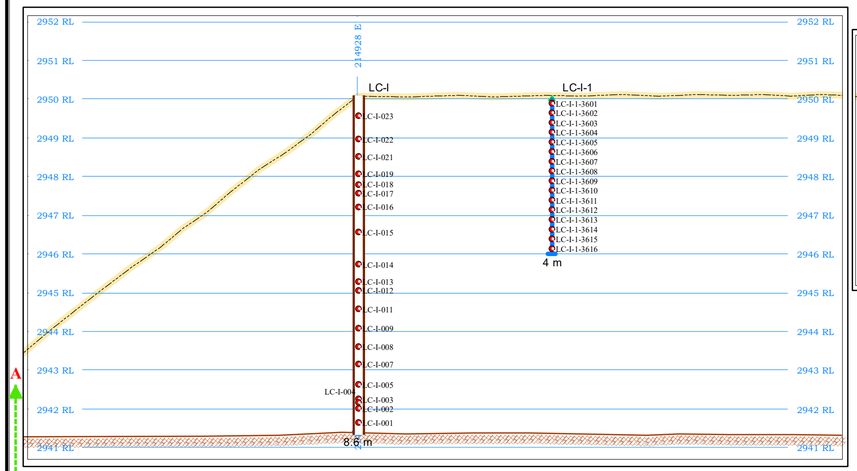

DEPÓSITO DE RELAVES 1



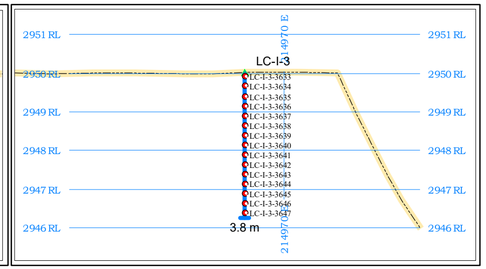

DEPÓSITO DE RELAVES 5

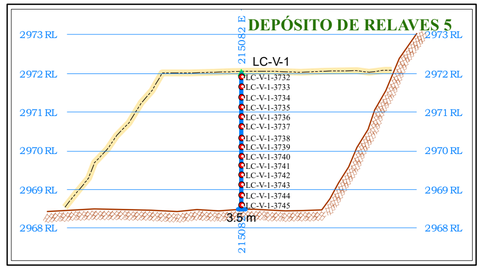

DEPÓSITO DE RELAVES 4

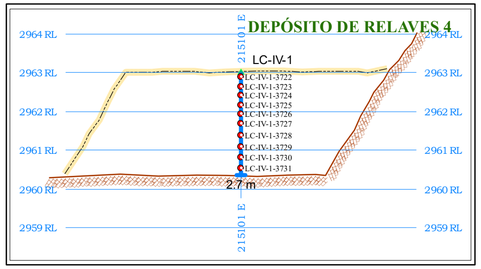

DEPÓSITO DE RELAVES 3

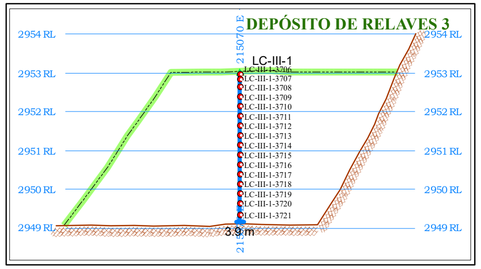

DEPÓSITO DE RELAVES 2

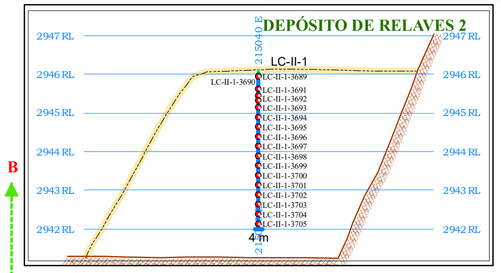

ESCALA: 1/ 100

SECCIÓN ESQUEMÁTICA

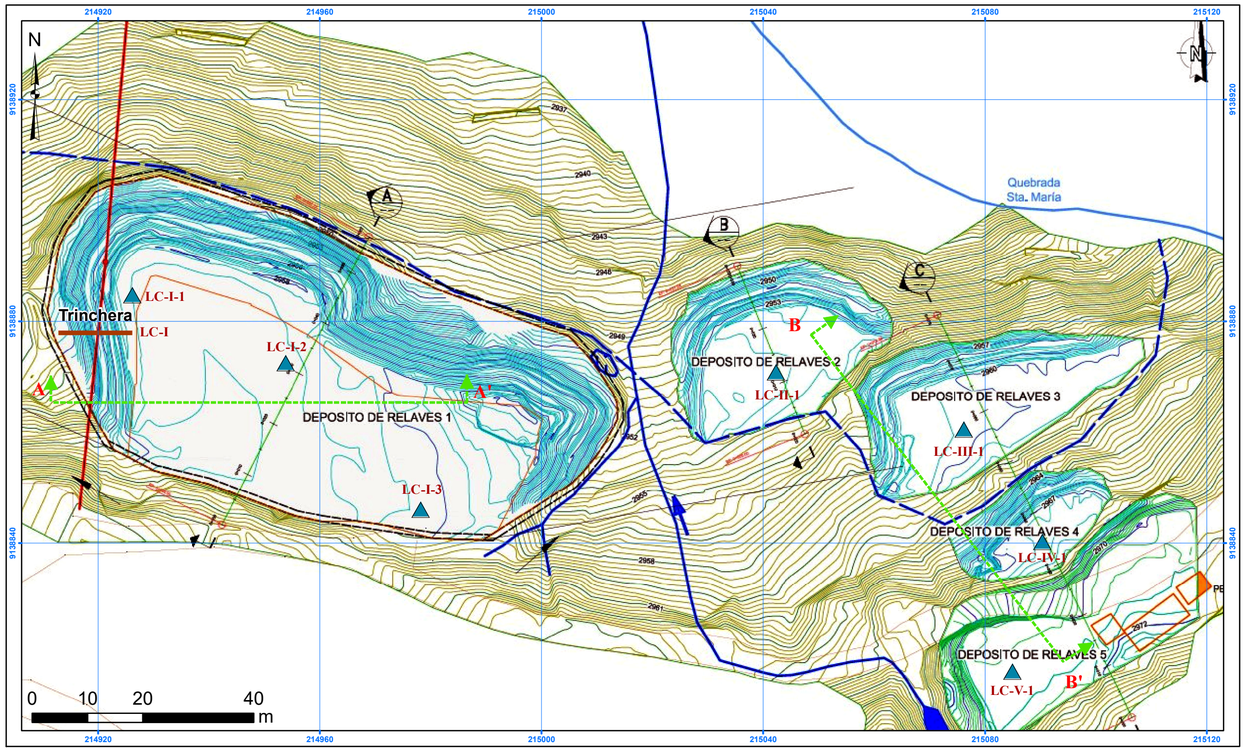

VISTA EN PLANTA

ESCALA: 1/ 700

Nota: La base topográfica fue tomada del mapa elaborado por Umtec.

LEYENDA

- Sondajes
- Trinchera
- Trazo sección esquemática

REPÚBLICA DEL PERÚ
SECTOR ENERGÍA Y MINAS
INSTITUTO GEOLÓGICO MINERO Y METALÚRGICO
Dirección de Recursos Minerales y Energéticos

INGEMMET

CARACTERIZACIÓN GEOQUÍMICA Y MINERALÓGICA DE RELAVES MINEROS LA CIÉNAGA - LA LIBERTAD

UBICACIÓN DE MUESTRAS DE RELAVES PARA EVALUACIÓN GEOQUÍMICA (124 MUESTRAS)

MAPA 2	POR: ALEX AGURTO CORNEJO	REVISADO POR: M. MANRIQUE
ESCALA: 1/ 100	FECHA: 17 DE AGOSTO DE 2020	PROYECCIÓN UTM-WGS 84, Z 18 S